

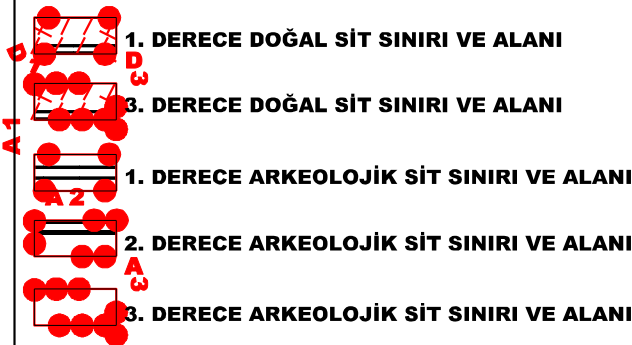
AMASRA ARKEOLOJİK SİT ALANLARI İLAVE-REVİZYON KORUMA AMAÇLI NAZIM İMAR PLANI

GÖSTERİM

SINIRLAR

 PLAN ONAMA SINIRI

 PLAN DEĞİŞİKLİĞİ ONAMA SINIRI



1. DERECE DOĞAL SİT SINIRI VE ALANI

3. DERECE DOĞAL SİT SINIRI VE ALANI

1. DERECE ARKEOLOJİK SİT SINIRI VE ALANI

2. DERECE ARKEOLOJİK SİT SINIRI VE ALANI

3. DERECE ARKEOLOJİK SİT SINIRI VE ALANI

KONUT ALANLARI

 MEVCUT KONUT ALANI(SEYREK 50 KİŞİ/HA ALTINDA)

 MEVCUT KONUT ALANI(DÜŞÜK 51-150 KİŞİ/HA)

 MEVCUT KONUT ALANI(ORTA 151-300 KİŞİ/HA)

 GELİŞME KONUT ALANI(DÜŞÜK 51-120 KİŞİ/HA)

 GELİŞME KONUT ALANI(ORTA 121-250 KİŞİ/HA)

 GELİŞME KONUT ALANI(YÜKSEK 251-400 KİŞİ/HA)

KENTSEL ÇALIŞMA ALANLARI

 TİCARET ALANI (T-T1-T2)

 KARMA KULLANIM ALANI
(TİCARET-KONUT ALANI)

 KARMA KULLANIM ALANI
(TİCARET-TURİZM)

 KARMA KULLANIM ALANI
(TİCARET-TURİZM-KONUT ALANI)

 BELEDİYE HİZMET ALANI

 KAMU HİZMET ALANI

 ASKERİ ALAN

TURİZM ALANLARI

 TURİZM ALANI

 GÜNÜBİRLİK TESİS ALANI

ÖLÇEK : 1/5000

SOSYAL ALTYAPI ALANLARI

 EĞİTİM ALANI

 KÜLTÜREL TESİS ALANI

 SOSYAL TESİS ALANI

 İBADET ALANI

AÇIK VE YEŞİL ALANLAR

 PARK VE YEŞİL ALAN

 REKREASYON ALANI

 DOĞAL KARAKTERİ KORUNACAK ALAN

 ORMAN ALANI

 MEYDAN

 KORUNACAK BAHÇE

 MİLLET BAHÇESİ

AFET TEHLİKELİ ALANLAR

 TAŞKINA MARUZ ALAN

KORUNACAK ALANLAR

 KARAYOLLARI YOL KENARI KORUMA KUŞAĞI


TEKNİK ALTYAPI


 TA TEKNİK ALTYAPI ALANI

 P GENEL OTOPARK ALANI


 DERE-KANAL

ULAŞIM

 20 KARAYOLU

 15 TAŞIT YOLU

 12 TAŞIT YOLU

 10 TAŞIT YOLU

